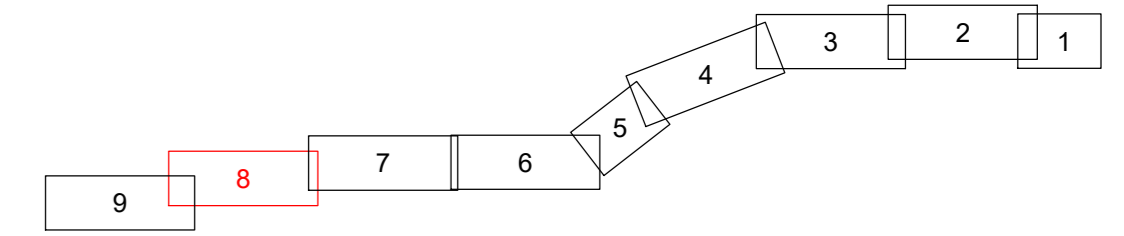


# LAGEPLAN

Übersicht der Grunderwerb  
110-kV-Kabelleitung  
Anschluss Tann  
Ltg.-Nr. LH-08-O58/1 und O58/2  
UW Tann - Ltg. O58

Maßstab 1:1000



**Grenzen :**

- Land
- Reg. Bez.
- Kreis
- Stadt/Gem.
- Gemarkung
- Flur
- Flurstück

Geobasisdaten © Bayerische Vermessungsverwaltung 2017

Randling	Reut	Rottal-Inn
Gemarkung	Gemeinde	Landkreis

**Planfeststellungsunterlage**

Aufgestellt : 31.10.2019  
Bayreuth  
Bayerwerk Netz GmbH  
i.V. *H. SCH* i.A. *S. HORN*

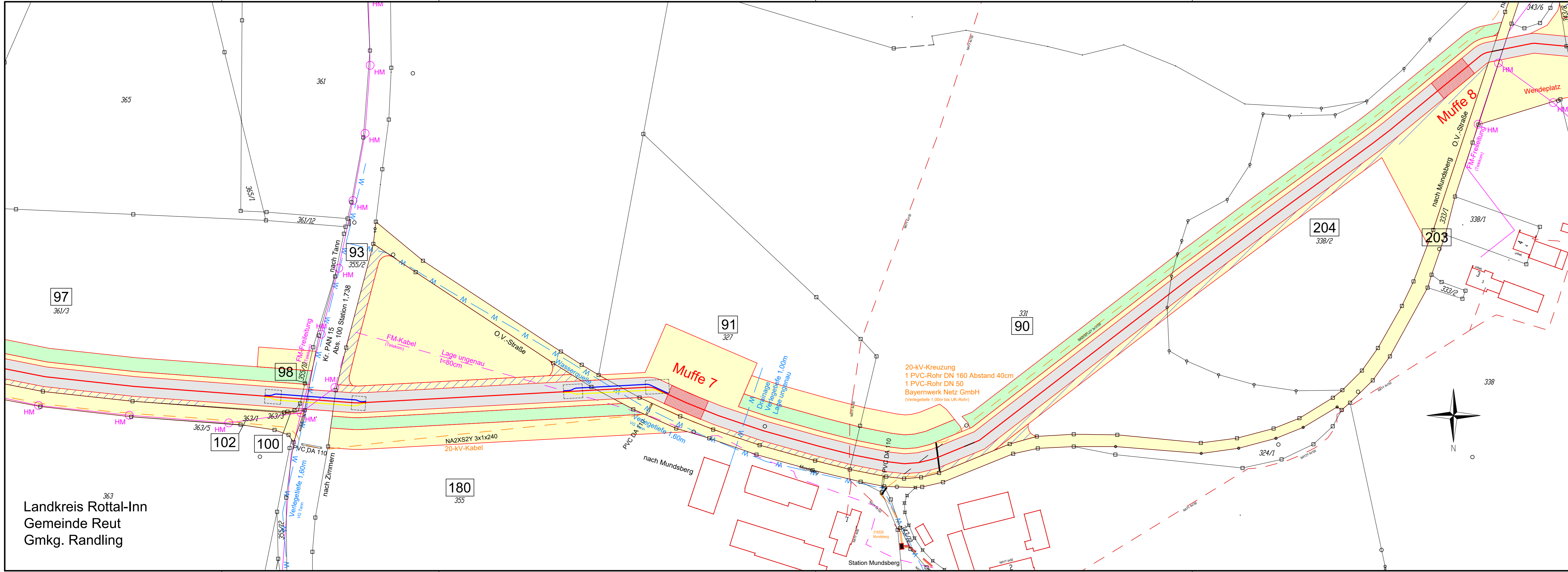
Mafßstab Länge=1:1000 Einheit Meter

	Datum	Name
	Bearb. 18.10.2019	Ehertz
	Gepr. 18.10.2019	Obermeier
	Norm	
	SPIE SAG GmbH	
	bayerwerk	

Satzungsgemäß auslegen in der Zeit vom ... bis ...  
Zeit und Ort der Auslegung sind vor Auslegung ortsüblich bekannt gemacht worden  
Gemeinde: .....

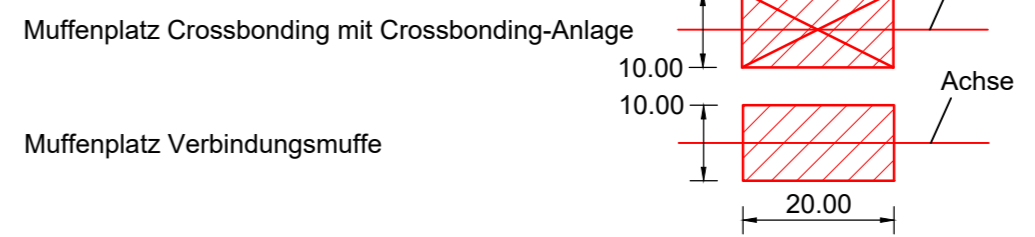
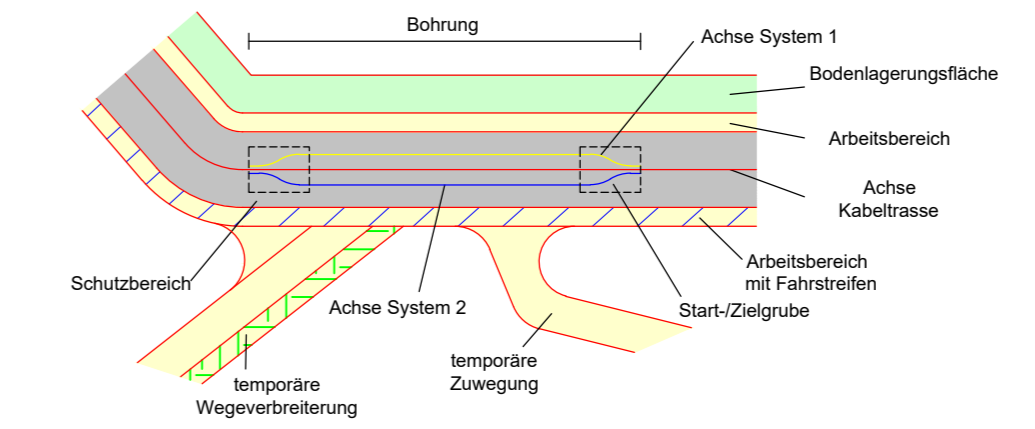
Dienstsiegel/Unterschrift .....

Planfeststellungsbehörde



**Legende**

1 Laufende Nummer Grunderwerbsverzeichnis



- Grenzen Schutzgebiete :**
- Windeignungsflächen
  - Archäologische Verdachtsflächen
  - gesetzlich geschützte / schützenswerte Biotope
  - Überschwemmungsgebiet

- Darstellung kreuzende Leitungen:**
- Kabel unterirdisch (0,4-kV-; 20-kV-; FM-Kabel)
  - Freileitung oberirdisch (0,4-kV-; 20-kV-/110-kV-/220-kV-; FM-Freileitung)
  - Wasserleitung
  - Abwasserleitung (Regenwasser-; Schmutz-/Mischwasserkanal)

Landkreis Rottal-Inn  
Gemeinde Reut  
Gmgk. Randling