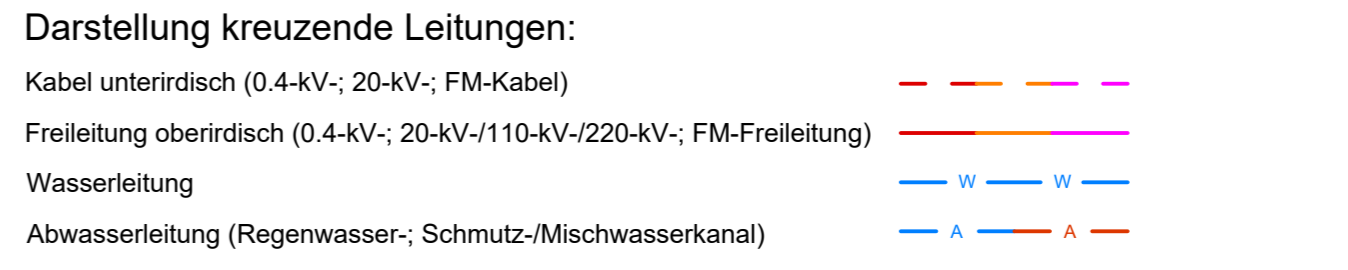
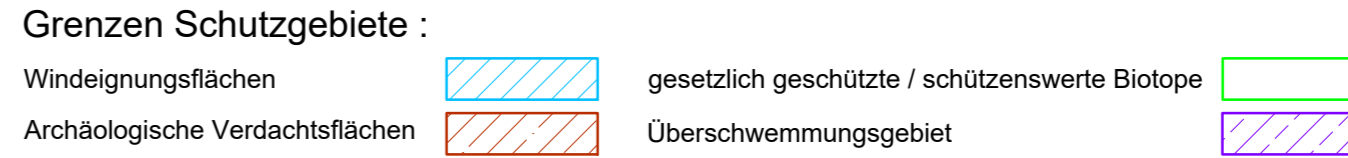
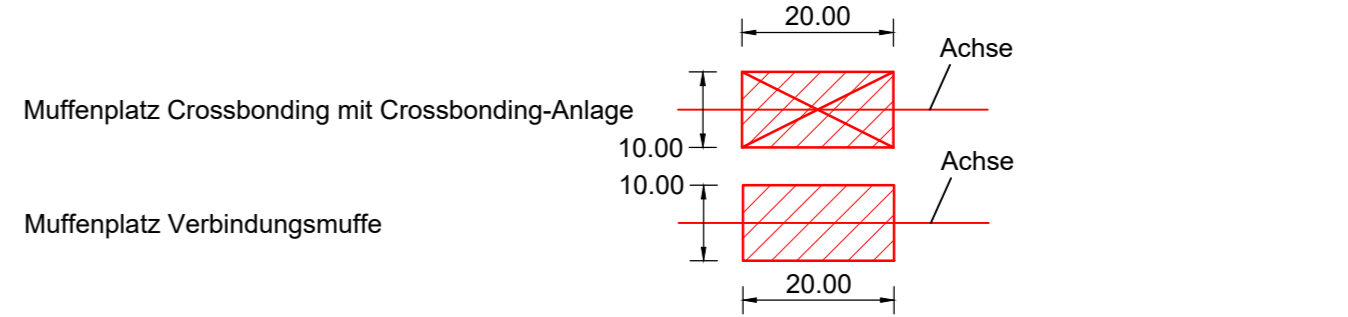
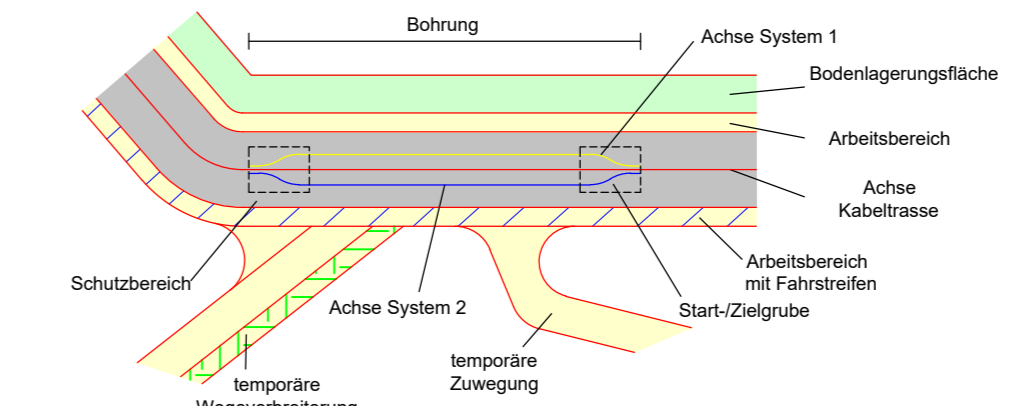


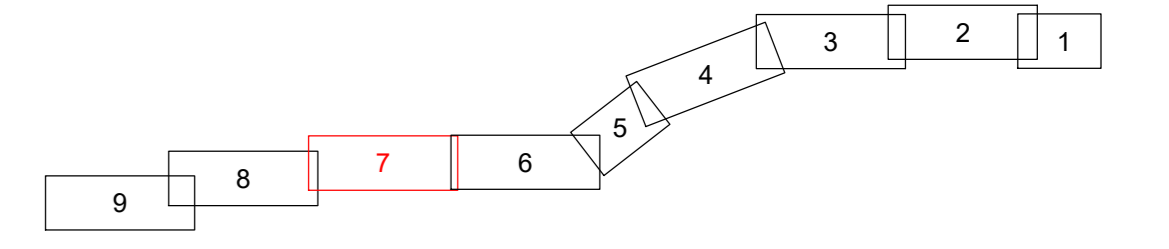
**Legende**

1 Laufende Nummer Grunderwerbsverzeichnis



**LAGEPLAN**  
 Übersicht der Grunderwerb  
 110-kV-Kabelleitung  
 Anschluss Tann  
 Ltg.-Nr. LH-08-O58/1 und O58/2  
 UW Tann - Ltg. O58

Maßstab 1:1000



**Grenzen :**

Land		Geobasisdaten © Bayerische Vermessungsverwaltung 2017		
Reg. Bez.				
Kreis				
Stadt/Gem.				
Gemarkung				
Flur				
Flurstück				

Randling	Reut	Rottal-Inn
Gemarkung	Gemeinde	Landkreis

**Planfeststellungsunterlage**

Aufgestellt : 31.10.2019

Bayreuth  
 Bayernwerk Netz GmbH

i.V. *H. SCH* i.A. *S. HORN*

**SPIE** Maßstab: Länge=1:1000 Einheit: Meter

Bearb.	18.10.2019	Ehertz
Gepr.	18.10.2019	Obermeier
Norm		
SPIE SAG GmbH		
<b>bayerwerk</b>		

Satzungsgemäß ausgelegt in der Zeit vom ... bis ...  
 Zeit und Ort der Auslegung sind vor Auslegung ortsüblich bekannt gemacht worden.  
 Gemeinde: ...  
 Dienstsiegel/Unterschrift: ...  
 Planfeststellungsbehörde: ...

Zust.	Änderung	Datum	Name	Urspr.

Landkreis Rottal-Inn  
 Gemeinde Reut  
 Gmkg. Rangling