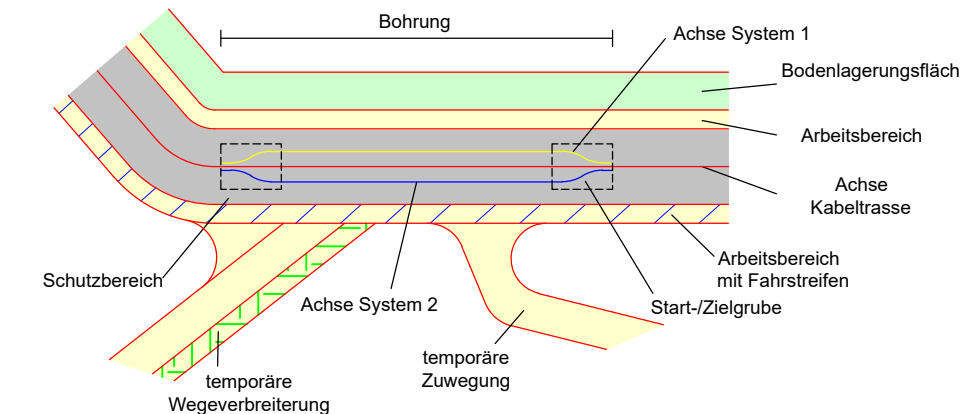


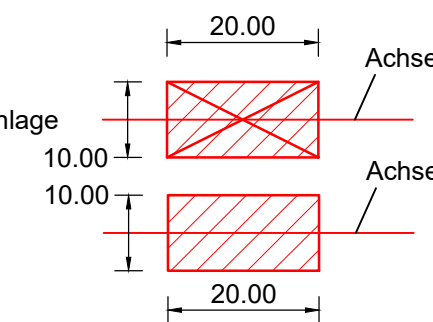
Landkreis Rottal-Inn
Gemeinde Reut
Gmkg. Randling

Legende

1 Laufende Nummer
Grunderwerbs-
verzeichnis



Muffenplatz Crossbonding mit Crossbonding-Anlage



Muffenplatz Verbindungsmuffe

Grenzen Schutzgebiete :

- Windeignungsflächen gesetzlich geschützte / schützenswerte Biotope
- Archäologische Verdachtsflächen Überschwemmungsgebiet

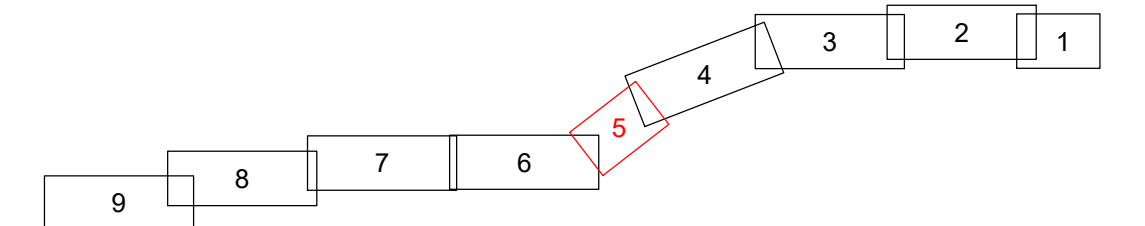
Darstellung kreuzende Leitungen:

- Kabel unterirdisch (0.4-kV-; 20-kV-; FM-Kabel)
- Freileitung oberirdisch (0.4-kV-; 20-kV-/110-kV-/220-kV-; FM-Freileitung)
- Wasserleitung
- Abwasserleitung (Regenwasser-; Schmutz-/Mischwasserkanal)

LAGEPLAN

Übersicht der Grunderwerb 110-kV-Kabelleitung Anschluss Tann Ltg.-Nr. LH-08-O58/1 und O58/2 UW Tann - Ltg. O58

Maßstab 1:1000



Grenzen :

- Land
- Reg.Beiz.
- Kreis
- Stadt/Gem.
- Gemarkung
- Flur
- Flurstück

Geobasisdaten © Bayerische Vermessungsverwaltung 2017

Randling	Reut	Rottal-Inn
Gemarkung	Gemeinde	Landkreis

Planfeststellungsunterlage

Aufgestellt : 31.10.2019
Bayreuth
Bayernwerk Netz GmbH
i.V. *H. SCH* i.A. *S. Horn*

	Maßstab	Einheit
	Länge=1:1000	Meter
	Datum	Name
	Bearb. 18.10.2019 Ehlertz	
	Gepr. 18.10.2019 Obermeier	
	Norm	
	SPIE SAG GmbH	

Satzungsgemäß ausgelegt in der Zeit

vom bis

Zeit und Ort der Auslegung sind vor Auslegung ortsüblich bekannt gemacht worden

Gemeinde:

Dienststempel/Unterschrift

Planfeststellungsbehörde

Zust. Änderung Datum Name Urspr.: