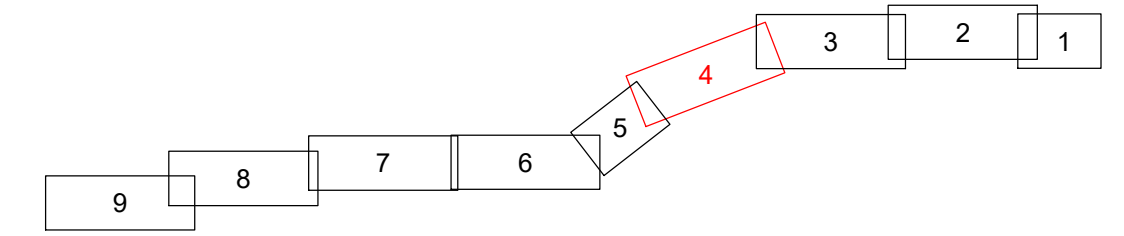


## LAGEPLAN

Übersicht der Grunderwerb  
110-kV-Kabelleitung  
Anschluss Tann  
Ltg.-Nr. LH-08-O58/1 und O58/2  
UW Tann - Ltg. O58

Maßstab 1:1000



Grenzen :

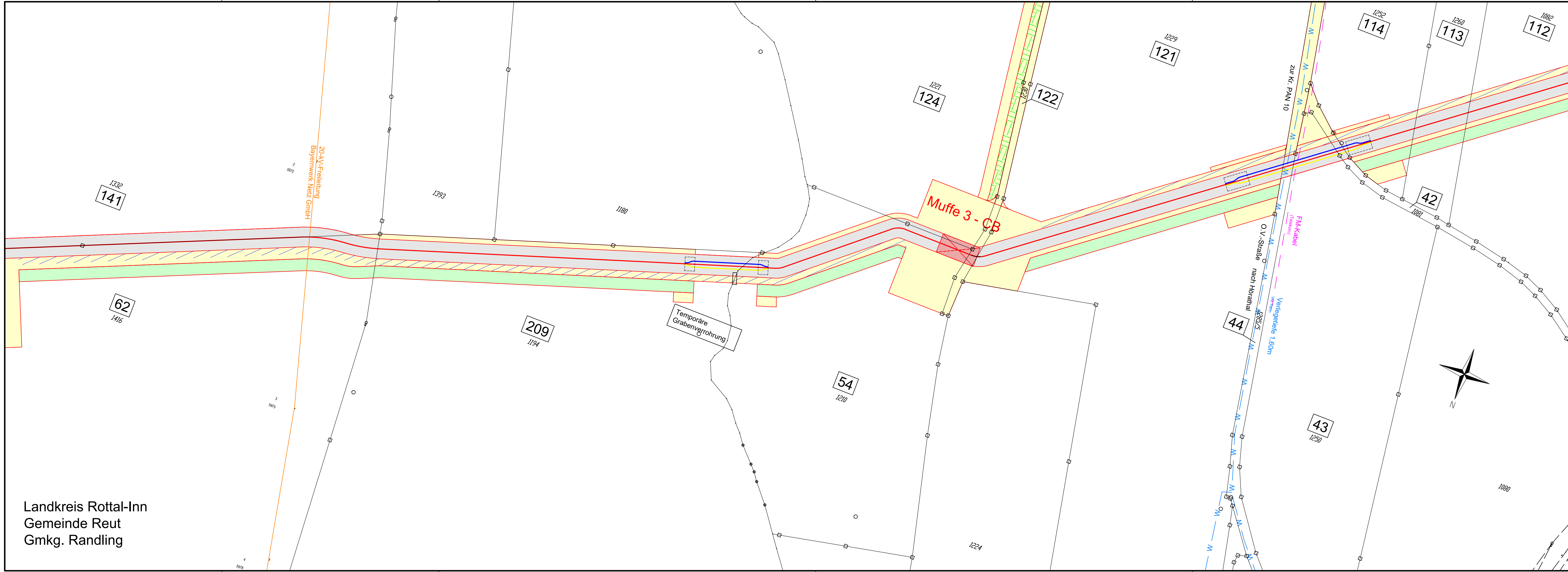
Land		Geobasisdaten © Bayerische Vermessungsverwaltung 2017		
Reg.Be.				
Kreis				
Stadt/Gem.				
Gemarkung				
Flur				
Flurstück				
		Randling	Reut	Rottal-Inn
		Gemarkung	Gemeinde	Landkreis

### Planfeststellungsunterlage

Aufgestellt : 31.10.2019  
 Bayreuth  
 Bayernwerk Netz GmbH  
 i.V. *H. SCH* i.A. *S. SCH*

Satzungsgemäß ausgelegt in der Zeit vom \_\_\_\_\_ bis \_\_\_\_\_  
 Zeit und Ort der Auslegung sind vor Auslegung ortsüblich bekannt gemacht worden.  
 Gemeinde: \_\_\_\_\_

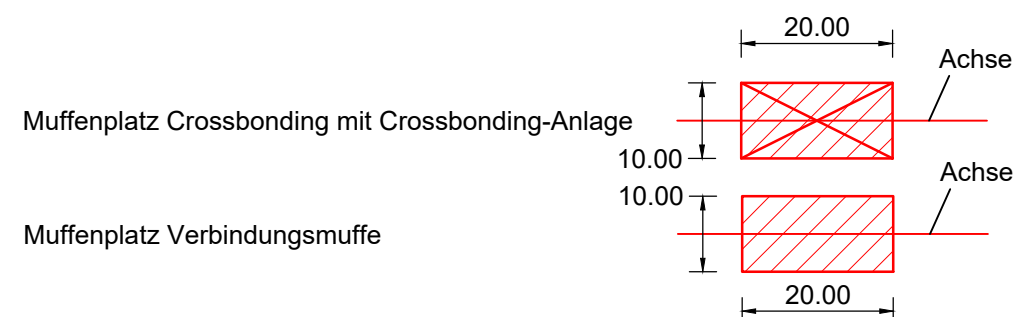
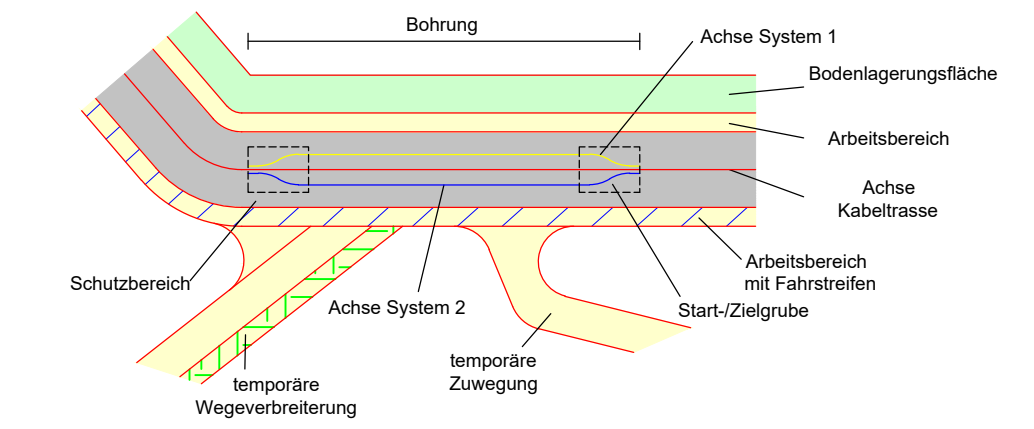
		Maßstab	Einheit
		Länge=1:1000	Metre
	Datum	Name	
	Bearb. 18.10.2019	Ehertz	
	Gepr. 18.10.2019	Obermeier	
	Norm		
	SPIE SAG GmbH		
Zust.	Änderung	Datum	Name
			Urspr.



Landkreis Rottal-Inn  
Gemeinde Reut  
Gmkg. Randling

**Legende**

1 Laufende Nummer Grunderwerbsverzeichnis



Grenzen Schutzgebiete :

Windeignungsflächen gesetzlich geschützte / schützenswerte Biotope

Archäologische Verdachtsflächen Überschwemmungsgebiet

Darstellung kreuzende Leitungen:

Kabel unterirdisch (0,4-kV-; 20-kV-; FM-Kabel)

Freileitung oberirdisch (0,4-kV-; 20-kV-/110-kV-/220-kV-; FM-Freileitung)

Wasserleitung

Abwasserleitung (Regenwasser-; Schmutz-/Mischwasserkanal)