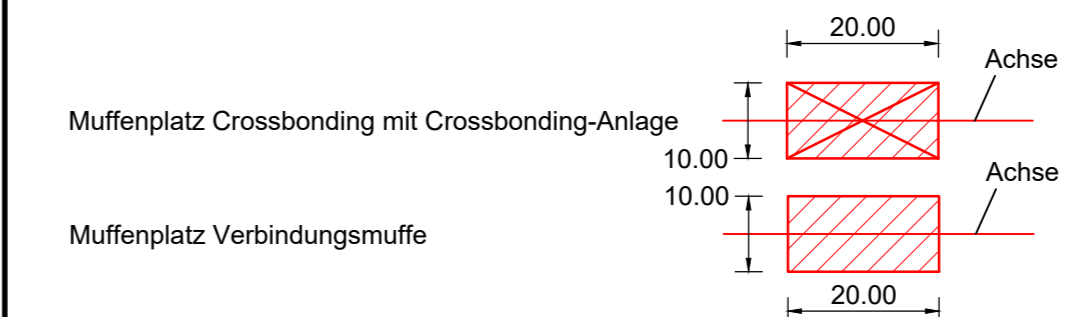
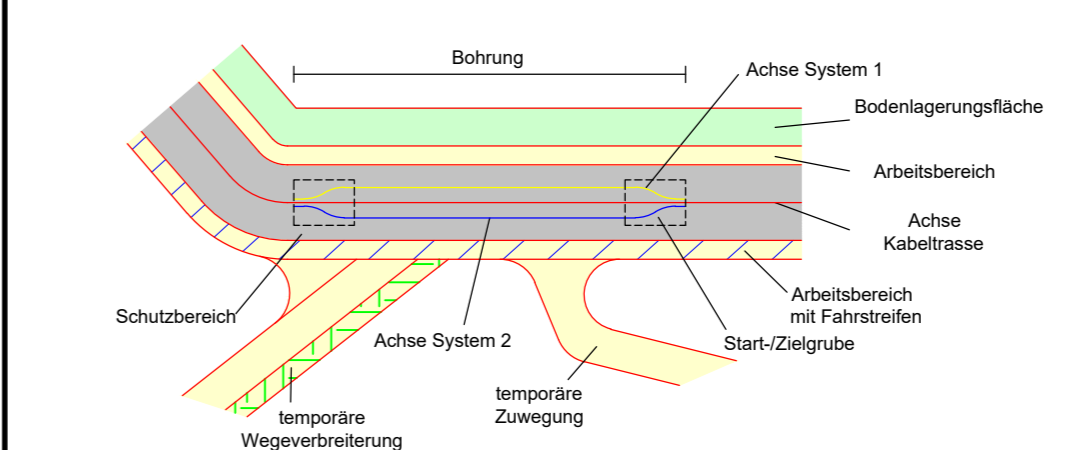


Landkreis Rottal-Inn  
Gemeinde Reut  
Gmkg. Randling

Legende

1 Laufende Nummer  
Grunderwerbs-  
verzeichnis



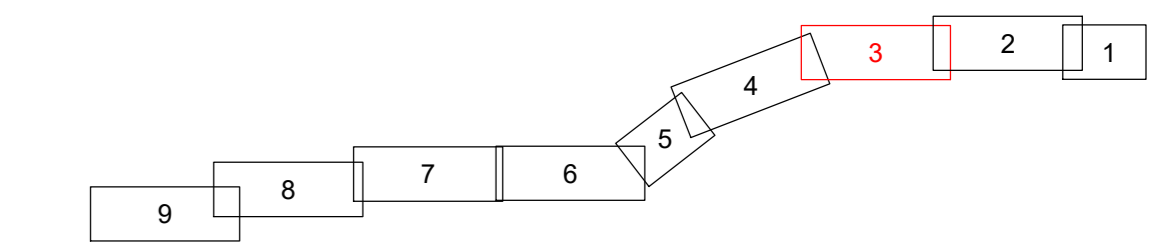
Grenzen Schutzgebiete :  
 Windeignungsflächen gesetzlich geschützte / schützenswerte Biotope   
 Archäologische Verdachtsflächen Überschwemmungsgebiet

Darstellung kreuzende Leitungen:  
 Kabel unterirdisch (0,4-kV-; 20-kV-; FM-Kabel)   
 Freileitung oberirdisch (0,4-kV-; 20-kV-/110-kV-/220-kV-; FM-Freileitung)   
 Wasserleitung   
 Abwasserleitung (Regenwasser-; Schmutz-/Mischwasserkanal)

# LAGEPLAN

## Übersicht der Grunderwerb 110-kV-Kabelleitung Anschluss Tann Ltg.-Nr. LH-08-O58/1 und O58/2 UW Tann - Ltg. O58

Maßstab 1:1000



Grenzen :

Land		Geobasisdaten © Bayerische Vermessungsverwaltung 2017		
Reg. Bez.				
Kreis				
Stadt/Gem.				
Gemarkung				
Flur				
Flurstück				
		Randling	Reut	Rottal-Inn
		Gemarkung	Gemeinde	Landkreis

**Planfeststellungsunterlage**

Aufgestellt : 31.10.2019  
 Bayreuth  
 Bayernwerk Netz GmbH  
 i.V. *H. SCH* i.A. *S. HORN*

Satzungsgemäß ausgelegt in der Zeit vom \_\_\_\_\_ bis \_\_\_\_\_  
 Zeit und Ort der Auslegung sind vor Auslegung ortsüblich bekannt gemacht worden.  
 Gemeinde: \_\_\_\_\_

	Maßstab	Einheit		
	Länge=1:1000	Meßer		
	Datum	Name		
	Bearb. 18.10.2019	Ehertz		
	Gepr. 18.10.2019	Obermeier		
	Norm			
	SPIE SAG GmbH			
Zust.	Änderung	Datum	Name	Urspr.

Dienstsigel/Unterschrift \_\_\_\_\_  
 Planfeststellungsbehörde \_\_\_\_\_