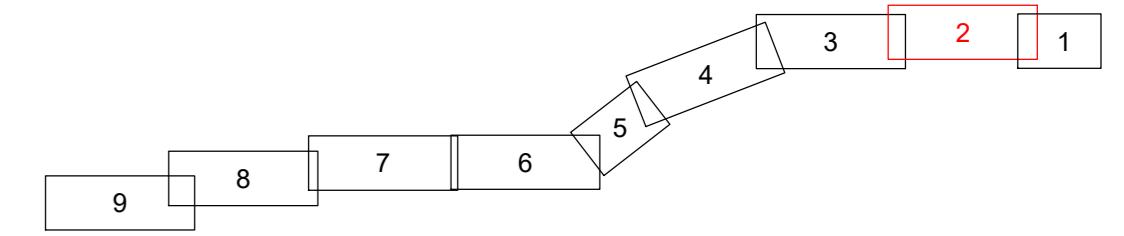


LAGEPLAN

Übersicht der Grunderwerb 110-kV-Kabelleitung Anschluss Tann Ltg.-Nr. LH-08-O58/1 und O58/2 UW Tann - Ltg. O58

Maßstab 1:1000



Grenzen :

- Land
- Reg.Beiz.
- Kreis
- Stadt/Gem.
- Gemarkung
- Flur
- Flurstück

Geobasisdaten © Bayerische Vermessungsverwaltung 2017

Randling	Reut	Rottal-Inn
Gemarkung	Gemeinde	Landkreis

Planfeststellungsunterlage

Aufgestellt : 31.10.2019
Bayreuth
Bayerwerk Netz GmbH
i.V. *H. SCH* i.A. *S. SCH*

Satzungsgemäß ausgelegt in der Zeit vom ... bis ...
Zeit und Ort der Auslegung sind vor Auslegung ortsüblich bekannt gemacht worden.
Gemeinde:

Maßstab: Länge=1:1000 Einheit: Meter


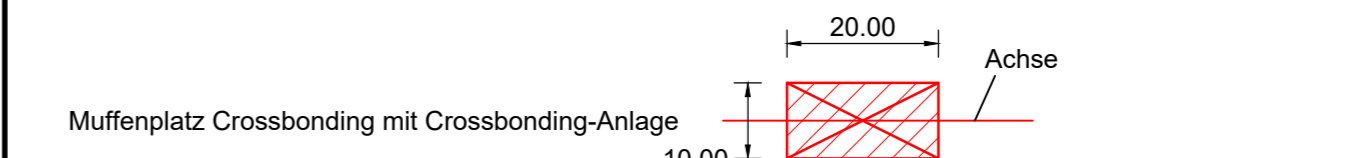
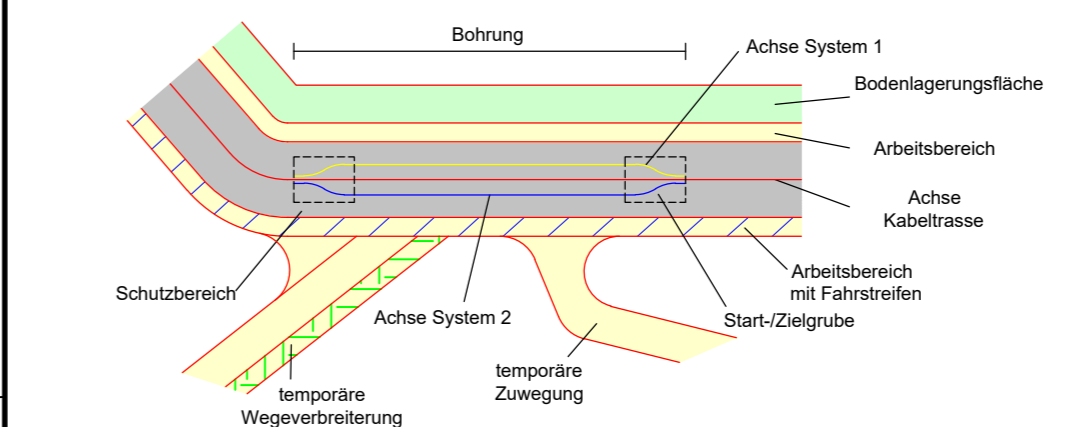
Datum	Name
Bearb. 18.10.2019	Ehertz
Gepr. 18.10.2019	Obermeier
Norm	
SPIE SAG GmbH	

bayerwerk

Zust. Änderung Datum Name Urspr.:

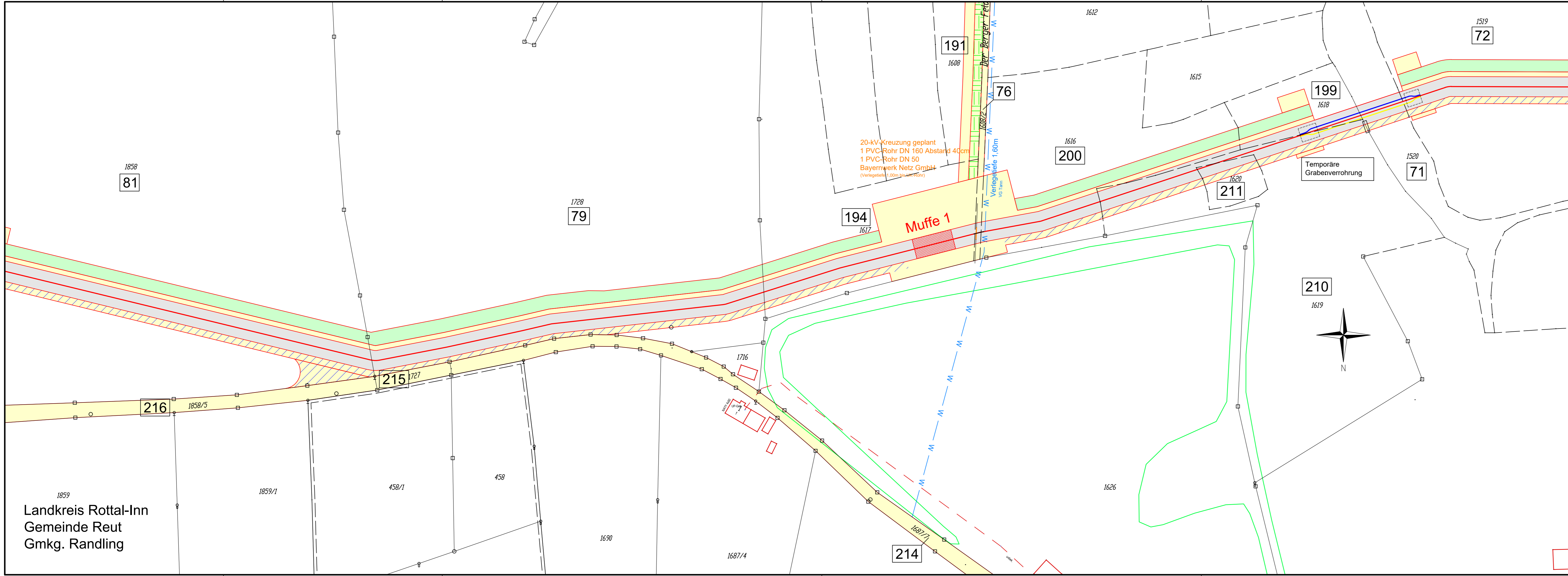
Legende

1 Laufende Nummer Grunderwerbsverzeichnis



- Grenzen Schutzgebiete :**
- Windeignungsflächen gesetzlich geschützte / schützenswerte Biotope
 - Archäologische Verdachtsflächen Überschwemmungsgebiet

- Darstellung kreuzende Leitungen:**
- Kabel unterirdisch (0,4-kV-; 20-kV-; FM-Kabel)
 - Freileitung oberirdisch (0,4-kV-; 20-kV-/110-kV-/220-kV-; FM-Freileitung)
 - Wasserleitung W
 - Abwasserleitung (Regenwasser-; Schmutz-/Mischwasserkanal) A



Landkreis Rottal-Inn
Gemeinde Reut
Gmkg. Randling