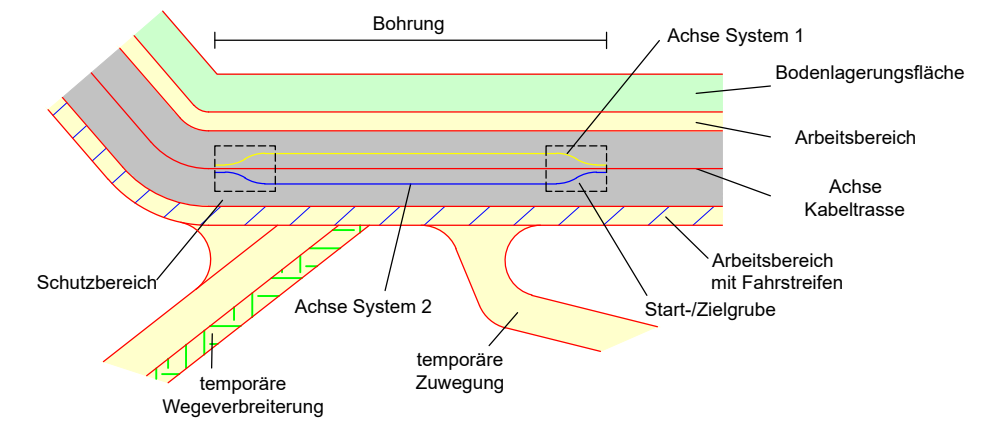


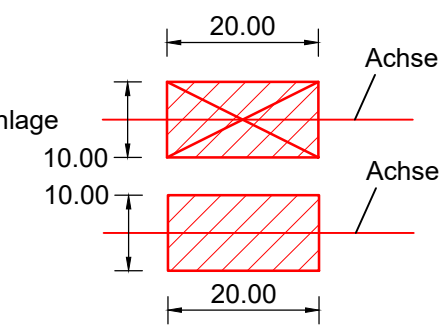
Landkreis Rottal-Inn
Gemeinde Reut
Gmkg. Randling

Legende

1 Laufende Nummer
Grunderwerbs-
verzeichnis



Muffenplatz Crossbonding mit Crossbonding-Anlage
Muffenplatz Verbindungsmuffe



Grenzen Schutzgebiete :

- Windeignungsflächen gesetzlich geschützte / schützenswerte Biotope
- Archäologische Verdachtsflächen Überschwemmungsgebiet

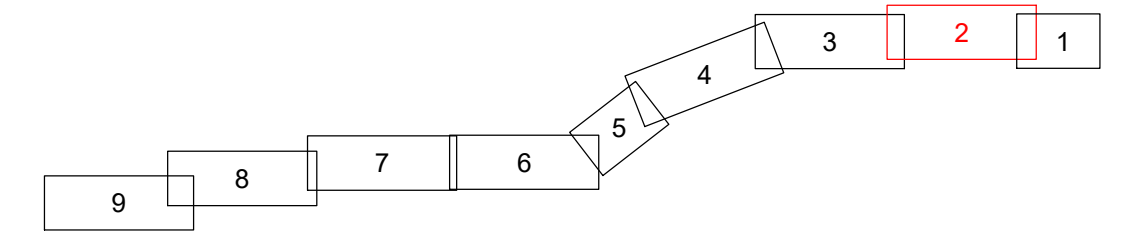
Darstellung kreuzende Leitungen:

- Kabel unterirdisch (0.4-kV-; 20-kV-; FM-Kabel)
- Freileitung oberirdisch (0.4-kV-; 20-kV-/110-kV-/220-kV-; FM-Freileitung)
- Wasserleitung
- Abwasserleitung (Regenwasser-; Schmutz-/Mischwasserkanal)

LAGEPLAN

Übersicht der Grunderwerb
110-kV-Kabelleitung
Anschluss Tann
Ltg.-Nr. LH-08-O58/1 und O58/2
UW Tann - Ltg. O58

Maßstab 1:1000



Grenzen :

- Land
- Reg. Bez.
- Kreis
- Stadt/Gem.
- Gemarkung
- Flur
- Flurstück

Geobasisdaten © Bayerische Vermessungsverwaltung 2017

Randling	Reut	Rottal-Inn
Gemarkung	Gemeinde	Landkreis

Planfeststellungsunterlage

Aufgestellt : 31.10.2019
Bayreuth
Bayernwerk Netz GmbH
i.V. *H. SCH* i.A. *S. Horn*

	Maßstab	Einheit
	Länge=1:1000	Meter
	Datum	Name
	Bearb. 18.10.2019 Ehlertz Gepr. 18.10.2019 Obermeier Norm SPE SAG GmbH	

Satzungsgemäß ausgelegen in der Zeit
vom
bis

Zeit und Ort der Auslegung sind vor Auslegung ortsüblich bekannt gemacht worden

Gemeinde:

Dienststempel/Unterschrift

Planfeststellungsbehörde

bayernwerk

Zust.	Änderung	Datum	Name	Urspr.:
-------	----------	-------	------	---------