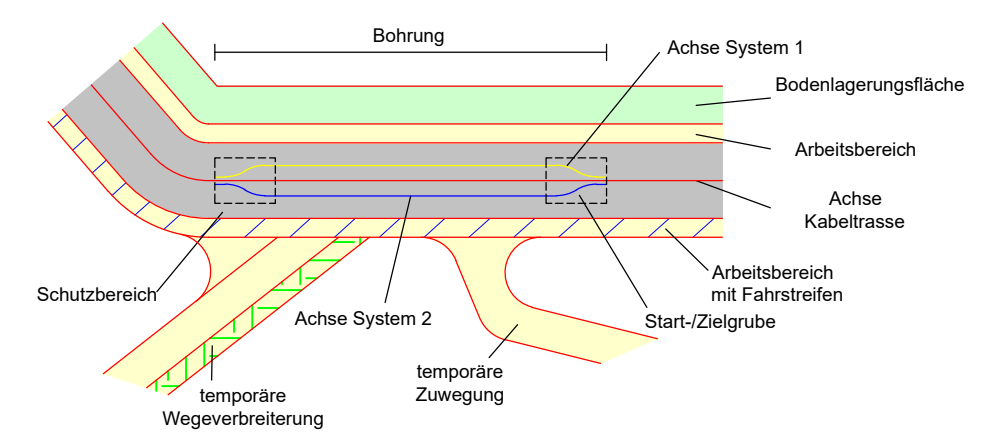


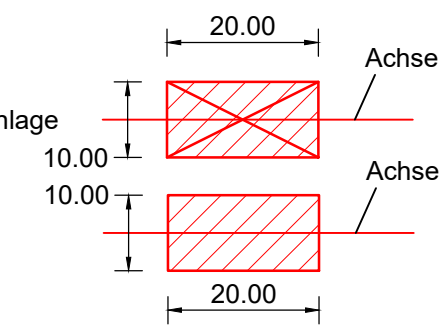
Landkreis Rottal-Inn
Gemeinde Reut
Gmkg. Randling

Legende

1 Laufende Nummer
Grunderwerbs-
verzeichnis



Muffenplatz Crossbonding mit Crossbonding-Anlage
Muffenplatz Verbindungsmuffe



Grenzen Schutzgebiete :

- Windeignungsflächen gesetzlich geschützte / schützenswerte Biotope
- Archäologische Verdachtsflächen Überschwemmungsgebiet

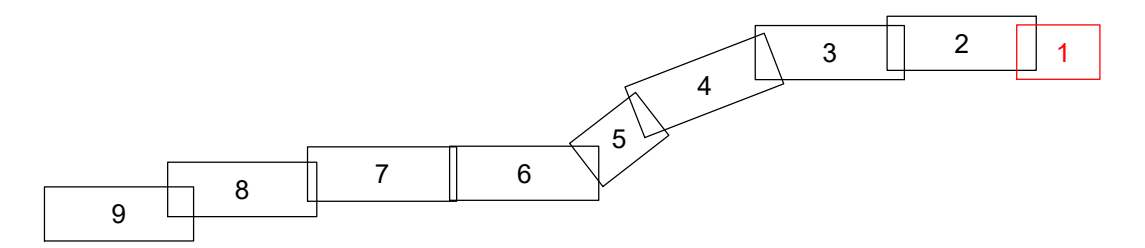
Darstellung kreuzende Leitungen:

- Kabel unterirdisch (0.4-kV-; 20-kV-; FM-Kabel)
- Freileitung oberirdisch (0.4-kV-; 20-kV-/110-kV-/220-kV-; FM-Freileitung)
- Wasserleitung
- Abwasserleitung (Regenwasser-; Schmutz-/Mischwasserkanal)

LAGEPLAN

Übersicht der Grunderwerb 110-kV-Kabelleitung Anschluss Tann Ltg.-Nr. LH-08-O58/1 und O58/2 UW Tann - Ltg. O58

Maßstab 1:1000



Grenzen :

- Land
- Reg.Bez.
- Kreis
- Stadt/Gem.
- Gemarkung
- Flur
- Flurstück

Geobasisdaten © Bayerische Vermessungsverwaltung 2017

Randling	Reut	Rottal-Inn
Gemarkung	Gemeinde	Landkreis

Planfeststellungsunterlage

Aufgestellt : 31.10.2019
Bayreuth
Bayernwerk Netz GmbH
i.V. *H. SCH* i.A. *S. Hoffm*

	Maßstab	Einheit
	Länge=1:1000	Meter
	Datum	Name
	Bearb. 18.10.2019	Ehertz
	Gepr. 18.10.2019	Obermeier
	Norm	
	SPIE SAG GmbH	

Satzungsgemäß ausgelegen in der Zeit vom _____ bis _____

Zeit und Ort der Auslegung sind vor Auslegung ortsüblich bekannt gemacht worden

Gemeinde: _____

Dienstsigel/Unterschrift _____

Planfeststellungsbehörde _____

Zust. Änderung Datum Name Urspr.: