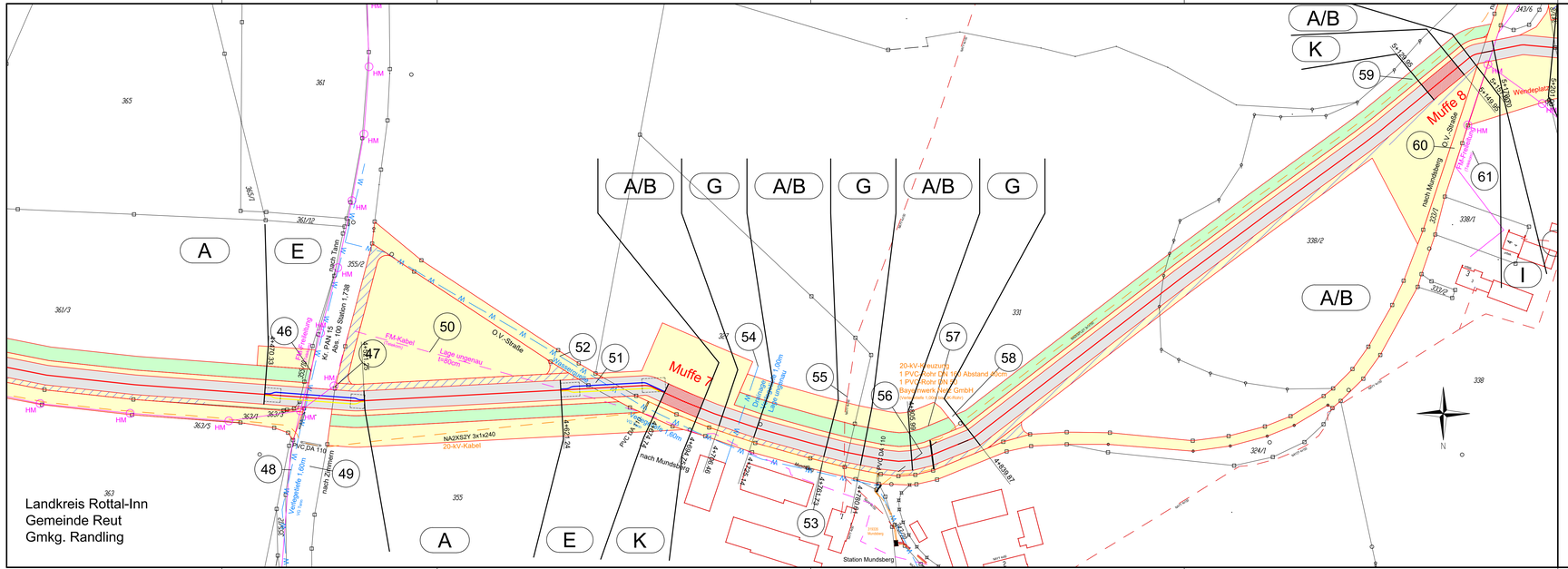

Legende

- A — Typ Grabenprofil
- 1 — Laufende Nummer Bauwerksverzeichnis

- A Regelgraben offene Bauweise
- B Regelgraben offene Bauweise mit Querneigung
- C Regelgraben Kabelpflug
- D Regelgraben Gewerbegebiet
- E Bohrung Überdeckung kleiner 5m Rohrbündel
- F Bohrung Überdeckung größer 5m Einzelrohre
- G Kreuzung Versorgungsleitungen offene Bauweise
- H Kreuzung Wassergräben offene Bauweise
- I Kreuzung Wege Straßen offene Bauweise
- K Anordnung Kabel in Muffengrube

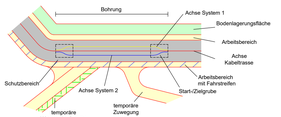

Muffenplatz Crossbonding mit Crossbonding-Anlage

Muffenplatz Verbindungsmuffe

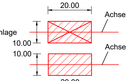

Grenzen Schutzgebiete :

- Windeignungsflächen
- Archäologische Verdachtsflächen
- gesetzlich geschützte / schützenswerte Biotope
- Überschwemmungsgebiet

Darstellung kreuzende Leitungen:

- Kabel unterirdisch (0.4-kV-; 20-kV-; FM-Kabel)
- Freileitung oberirdisch (0.4-kV-; 20-kV-/110-kV-/220-kV-; FM-Freileitung)
- Wasserleitung
- Abwasserleitung (Regenwasser-; Schmutz-/Mischwasserkanal)

bayernwerk

Anlage 9
Blatt 8/9

LAGEPLAN

Übersicht der Bauwerke und Kabelanordnung

110-kV-Kabelleitung
Anschluss Tann
Ltg.-Nr. LH-08-O58/1 und O58/2

UW Tann - Ltg. O58

Maßstab 1:1000

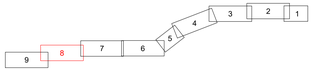

Grenzen :

- Land
- Reg.Bez.
- Kreis
- Stadt/Gem.
- Gemarkung
- Flur
- Flurstück

Geobasisdaten © Bayerische Vermessungsverwaltung 2017

Randling	Reut	Rottal-Inn
Gemarkung	Gemeinde	Landkreis

Planfeststellungsunterlage

Aufgestellt :
Bayreuth
Bayernwerk Netz GmbH
i.V. H. Schn
i.A. Schn

31.10.2019

SPIE

Maßstab: Länge=1:1000
Einheit: Meter

	Datum	Name
Bearb.	18.10.2019	Ehlertz
Gepr.	18.10.2019	Obermeier
Norm		
SPIE SAG GmbH		

bayernwerk

Zust.	Änderung	Datum	Name	Urspr.

Satzungsgemäß ausgelegen in der Zeit
vom
bis

Zeit und Ort der Auslegung sind vor Auslegung ortsüblich bekannt gemacht worden

Gemeinde

Dienstsiegel/Unterschrift

Planfeststellungsbehörde