

# LAGEPLAN

## Übersicht der Bauwerke und Kabelanordnung

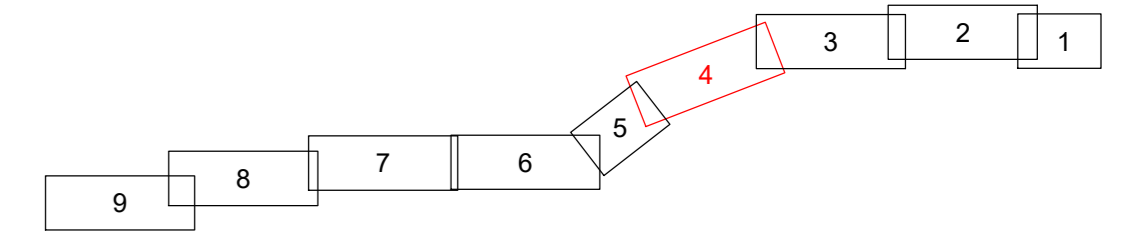
### 110-kV-Kabelleitung

### Anschluss Tann

### Ltg.-Nr. LH-08-O58/1 und O58/2

### UW Tann - Ltg. O58

Maßstab 1:1000



Grenzen :

Land	Reg. Bez.	Kreis	Stadt/Gem.	Gemarkung	Flur	Flurstück

### Planfeststellungsunterlage

Aufgestellt : 31.10.2019  
 Bayreuth  
 Bayernwerk Netz GmbH  
 i.V. *H. SCH* i.A. *S. SCH*

Mafßstab: Länge=1:1000  
 Einheit: Meter

Zust.	Änderung	Datum	Name	Urspr.

Satzungsgemäß ausliegen in der Zeit vom bis  
 Zeit und Ort der Auslegung sind vor Auslegung ortsüblich bekannt gemacht worden  
 Gemeinde: \_\_\_\_\_

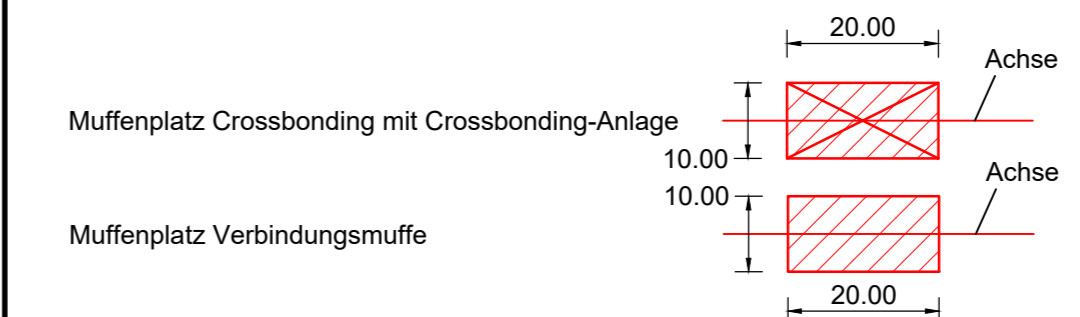
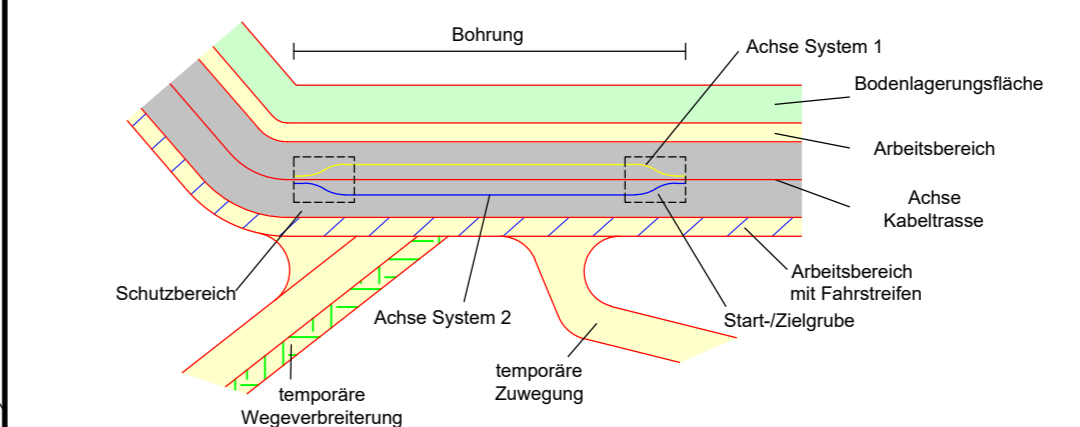
Dienstsigel/Unterschrift

Planfeststellungsbehörde

### Legende

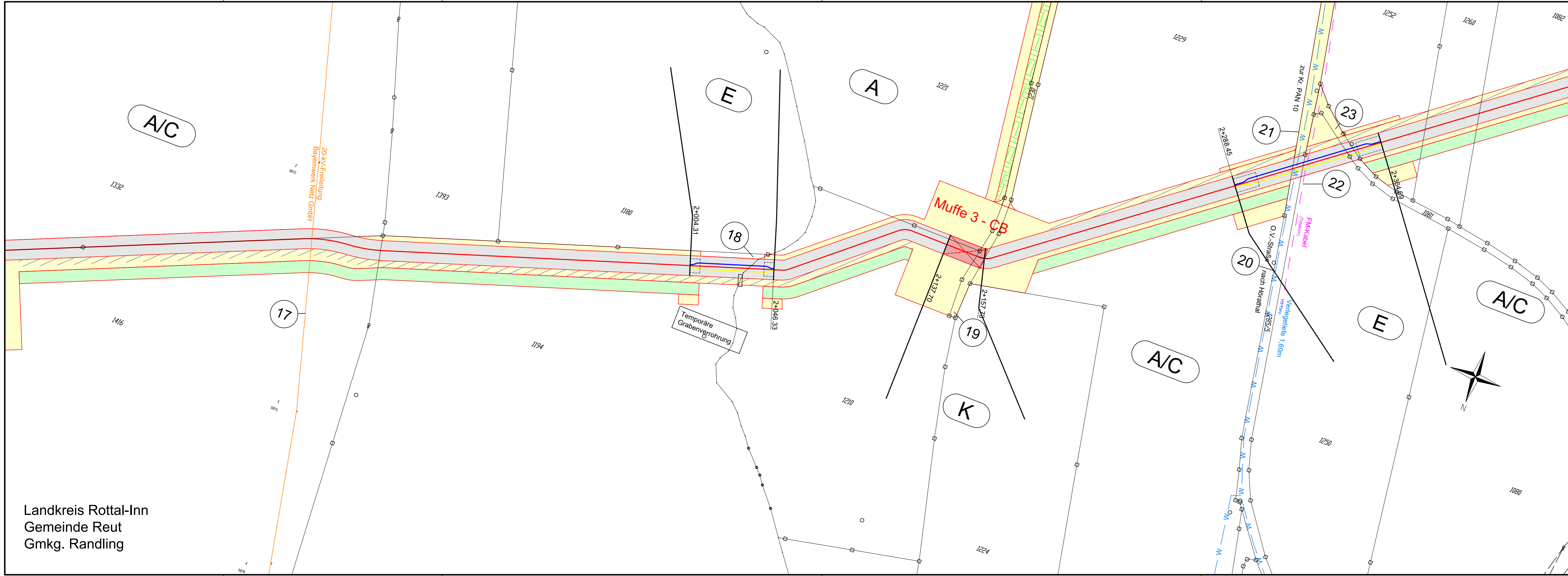
- A Regelgraben offene Bauweise
- B Regelgraben offene Bauweise mit Querneigung
- C Regelgraben Kabelpflug
- D Regelgraben Gewerbegebiet
- E Bohrung Überdeckung kleiner 5m Rohrbündel
- F Bohrung Überdeckung größer 5m Einzelrohre
- G Kreuzung Versorgungsleitungen offene Bauweise
- H Kreuzung Wassergräben offene Bauweise
- I Kreuzung Wege Straßen offene Bauweise
- K Anordnung Kabel in Muffengrube

- (A) Typ Grabenprofil
- (1) Laufende Nummer Bauwerksverzeichnis



- Grenzen Schutzgebiete :
- Windeignungsflächen (blue hatched)
  - Archäologische Verdachtsflächen (orange hatched)
  - gesetzlich geschützte / schützenswerte Biotope (green)
  - Überschwemmungsgebiet (purple hatched)

- Darstellung kreuzende Leitungen:
- Kabel unterirdisch (0,4-kV-; 20-kV-; FM-Kabel) (dashed lines)
  - Freileitung oberirdisch (0,4-kV-; 20-kV-/110-kV-/220-kV-; FM-Freileitung) (solid lines)
  - Wasserleitung (blue lines with 'W')
  - Abwasserleitung (Regenwasser-; Schmutz-/Mischwasserkanal) (blue lines with 'A')



Landkreis Rottal-Inn  
 Gemeinde Reut  
 Gmkg. Rantling