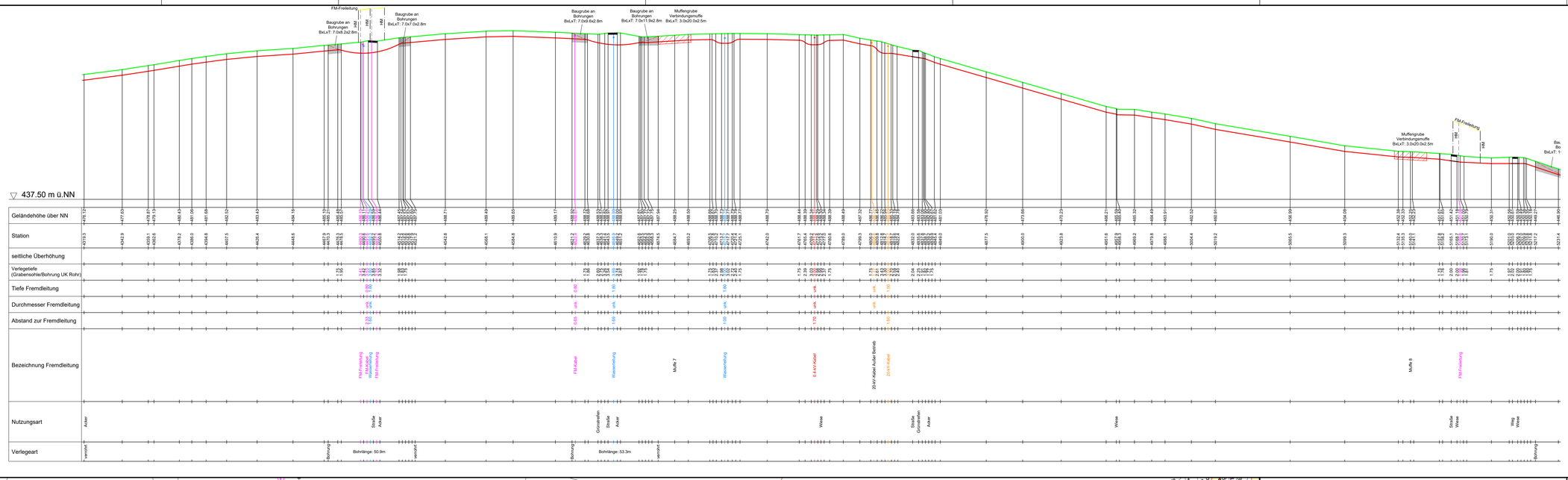

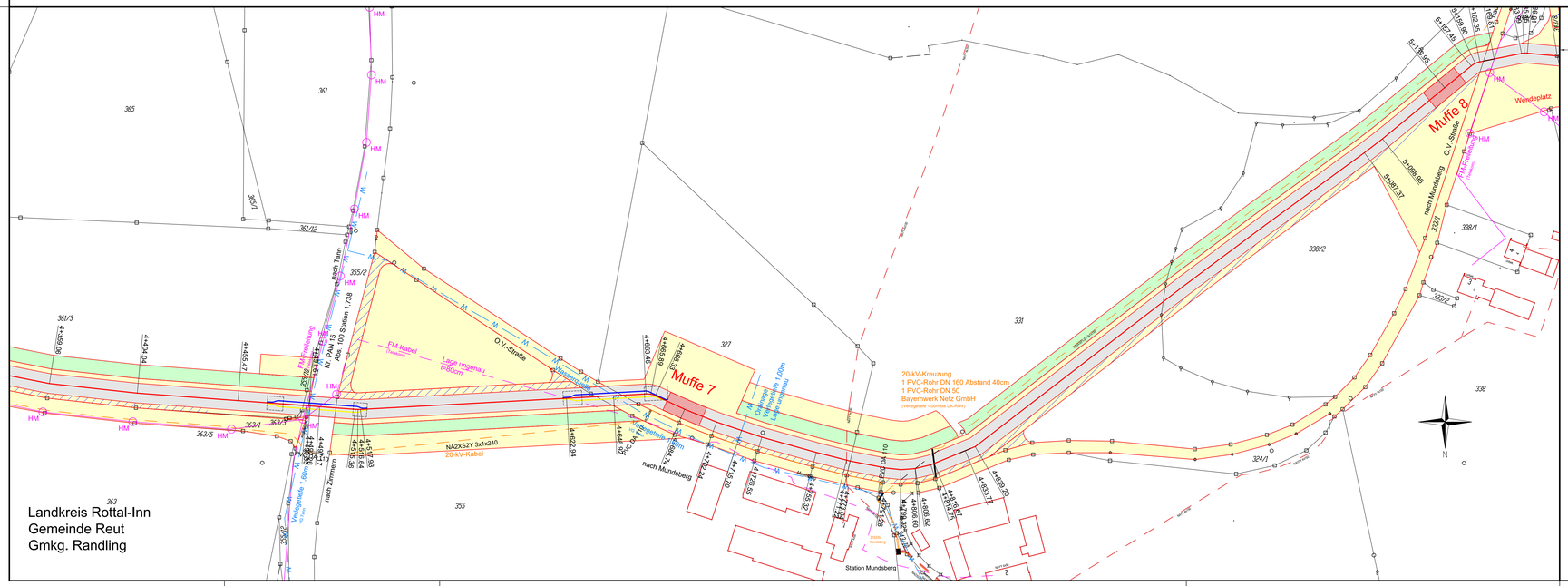

Landkreis Rottal-Inn
Gemeinde Reut
Gmkg. Randling

Legende

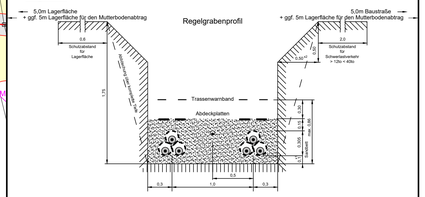

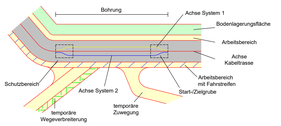

seitliche Überhöhung in Leitungsrichtung rechts

seitliche Überhöhung in Leitungsrichtung links

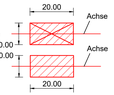

Muffenplatz Crossbonding mit Crossbonding-Anlage

Muffenplatz Verbindungsmuffe

Grenzen Schutzgebiete :

Windeignungsflächen

Archäologische Verdachtsflächen

gesetzlich geschützte / schützenswerte Biotope

Überschwemmungsgebiet

Darstellung kreuzende Leitungen:

Kabel unterirdisch (0.4-kV-; 20-kV-; FM-Kabel)

Freileitung oberirdisch (0.4-kV-; 20-kV-/110-kV-/220-kV-; FM-Freileitung)

Wasserleitung

Abwasserleitung (Regenwasser-; Schmutz-/Mischwasserkanal)

bayernwerk

Anlage 3
Blatt 8/9

PROFILPLAN

110-kV-Kabelleitung
Anschluss Tann
Ltg.-Nr. LH-08-O58/1 und O58/2

UW Tann - Ltg. O58

Maßstab der Länge 1:1000
Maßstab der Höhe 1:500

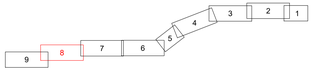

Grenzen :

Land
Reg.Bez.
Kreis
Stadt/Gem.
Gemarkung
Flur
Flurstück

Geobasisdaten © Bayerische Vermessungsverwaltung 2017

Randling	Reut	Rottal-Inn
Gemarkung	Gemeinde	Landkreis

Planfeststellungsunterlage

Aufgestellt :
Bayreuth
Bayernwerk Netz GmbH
i.V. H. Sohn
31.10.2019
i.A. Sohn

SPIE

Maßstab Länge=1:1000 Höhe=1:500
Einheit Meter

	Datum	Name
Bearb.	18.10.2019	Ehlertz
Gepr.	18.10.2019	Obermeier
Norm		

SPIE SAG GmbH

bayernwerk

Zust. | Änderung | Datum | Name | Urspr.

Satzungsgemäß ausgelegen in der Zeit
vom
bis
Zeit und Ort der Auslegung sind vor Auslegung ortsüblich bekannt gemacht worden
Gemeinde:
Dienstsiegel/Unterschrift
Planfeststellungsbehörde