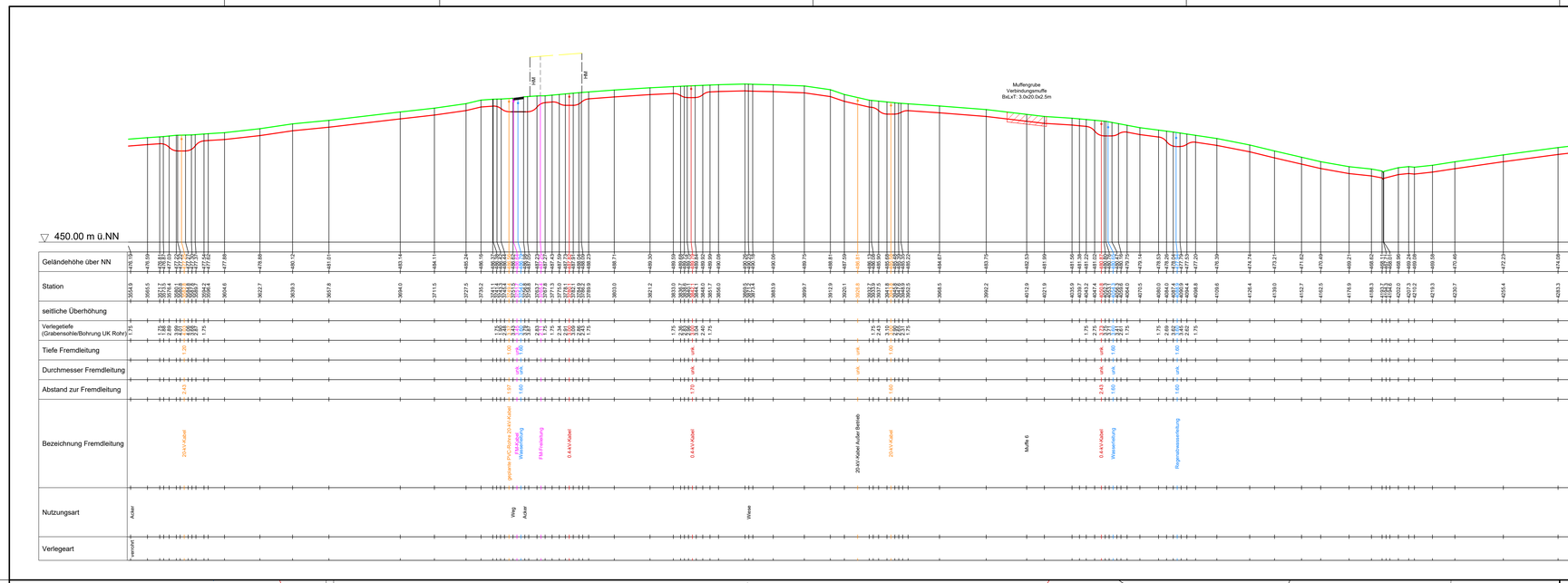

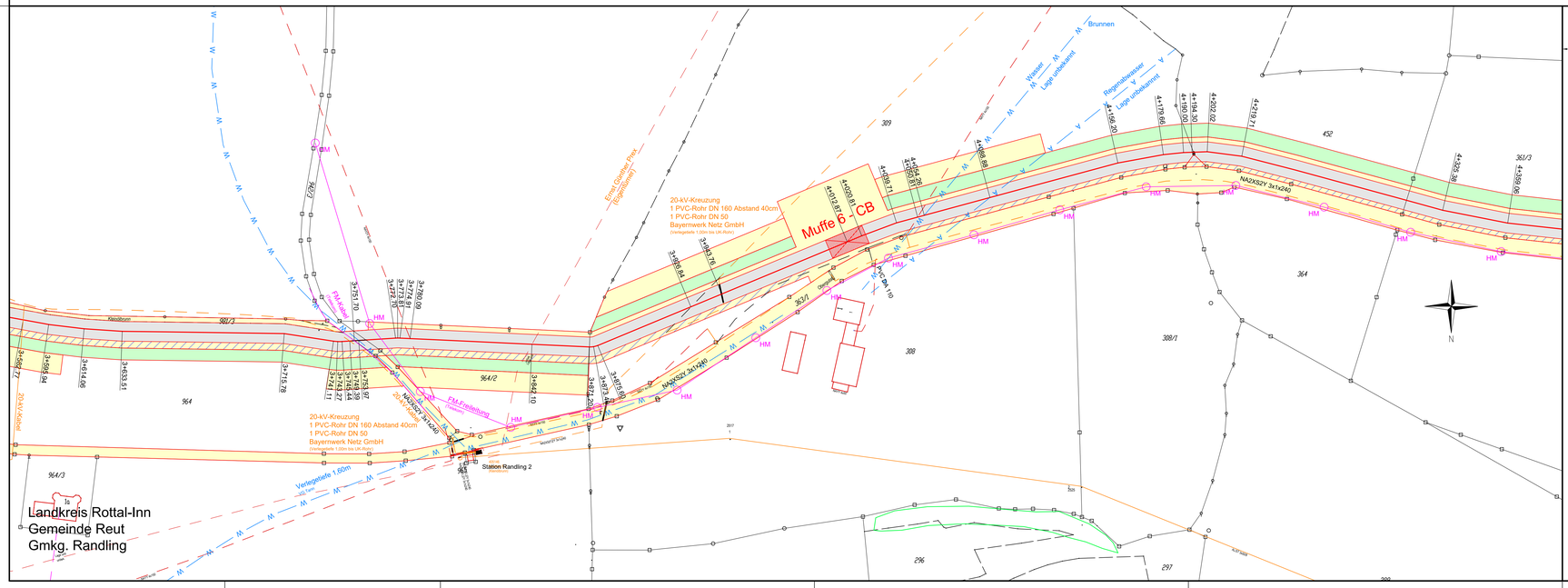

Legende

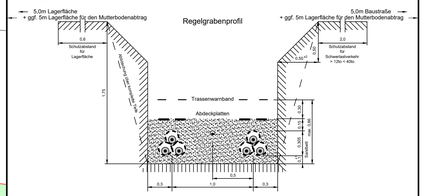

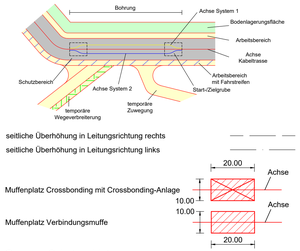

seitliche Überhöhung in Leitungsrichtung rechts

seitliche Überhöhung in Leitungsrichtung links

Muffenplatz Crossbonding mit Crossbonding-Anlage

Muffenplatz Verbindungsmuffe

Grenzen Schutzgebiete :

Windeignungsflächen

Archäologische Verdachtsflächen

gesetzlich geschützte / schützenswerte Biotope

Überschwemmungsgebiet

Darstellung kreuzende Leitungen:

Kabel unterirdisch (0.4-kV-; 20-kV-; FM-Kabel)

Freileitung oberirdisch (0.4-kV-; 20-kV-/110-kV-/220-kV-; FM-Freileitung)

Wasserleitung

Abwasserleitung (Regenwasser-; Schmutz-/Mischwasserkanal)

bayernwerk

Anlage 3
Blatt 7/9

PROFILPLAN

110-kV-Kabelleitung
Anschluss Tann
Ltg.-Nr. LH-08-O58/1 und O58/2

UW Tann - Ltg. O58

Maßstab der Länge 1:1000
Maßstab der Höhe 1:500

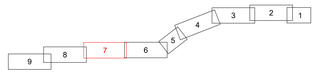

Grenzen :

Land
Reg.Bez.
Kreis
Stadt/Gem.
Gemarkung
Flur
Flurstück

Geobasisdaten © Bayerische Vermessungsverwaltung 2017

Randling	Reut	Rottal-Inn
Gemarkung	Gemeinde	Landkreis

Planfeststellungsunterlage

Aufgestellt :
Bayreuth
Bayernwerk Netz GmbH
i.V. H. Sohn

31.10.2019

i.A. Sohn

SPIE

Maßstab: Länge=1:1000 Höhe=1:500

Einheit: Meter

	Datum	Name
Bearb.	18.10.2019	Ehlertz
Gepr.	18.10.2019	Obermeier
Norm		
SPIE SAG GmbH		

bayernwerk

Zust.	Änderung	Datum	Name	Urspr.

Satzungsgemäß ausgelegen in der Zeit
vom
bis

Zeit und Ort der Auslegung sind vor Auslegung ortsüblich bekannt gemacht worden

Gemeinde:

Dienstsiegel/Unterschrift

Planfeststellungsbehörde