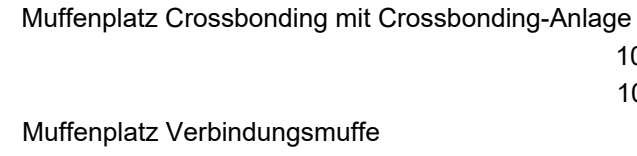
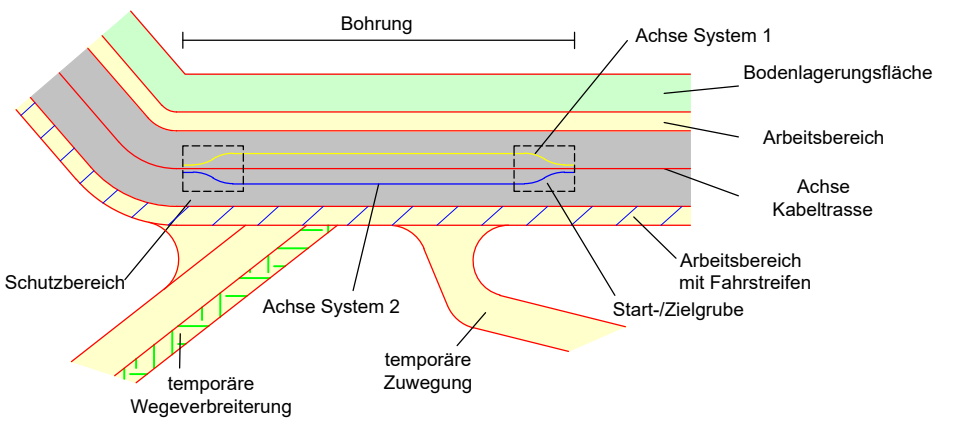
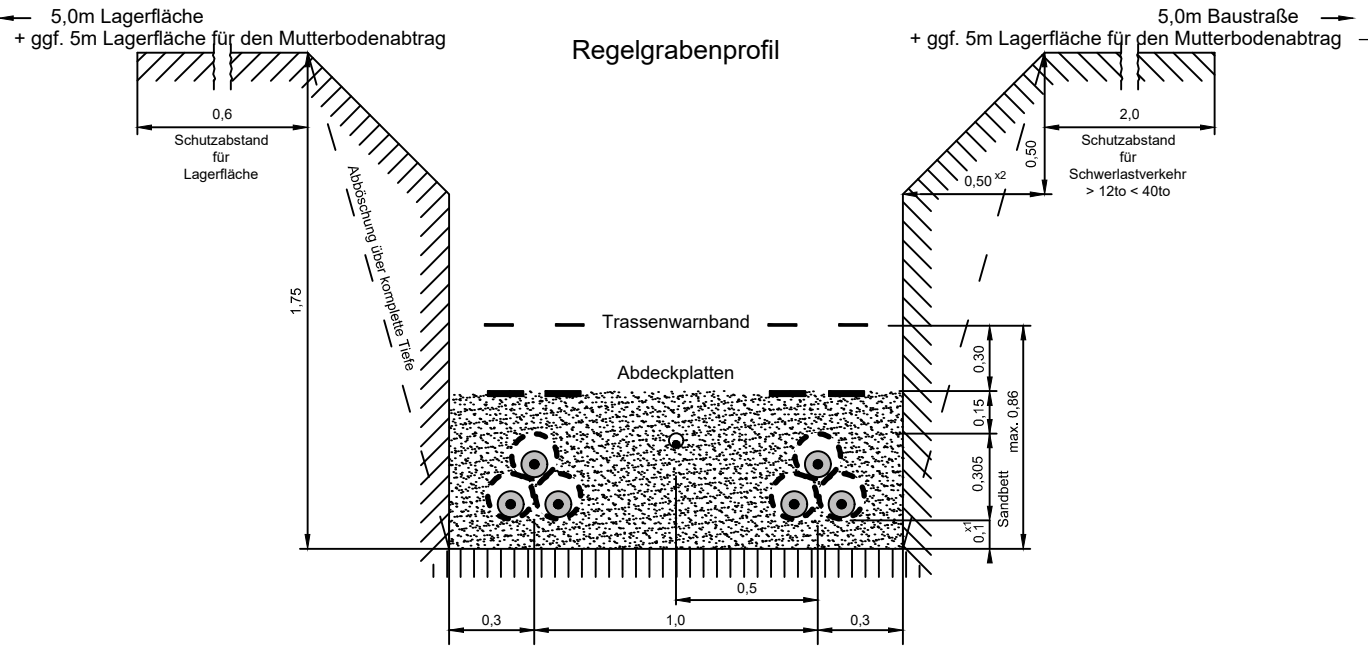


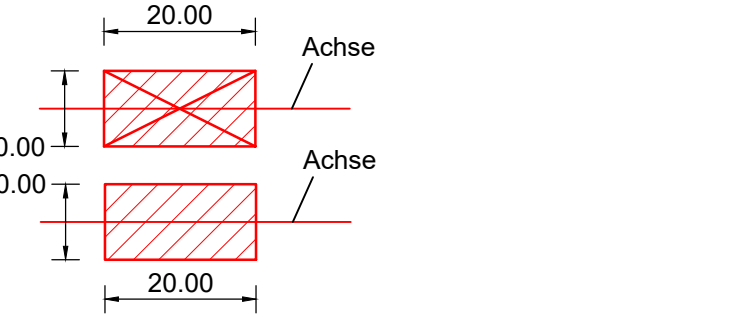


Landkreis Rottal-Inn
Gemeinde Reut
Gmkg. Randling

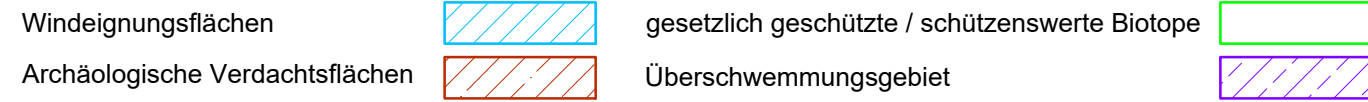
Legende



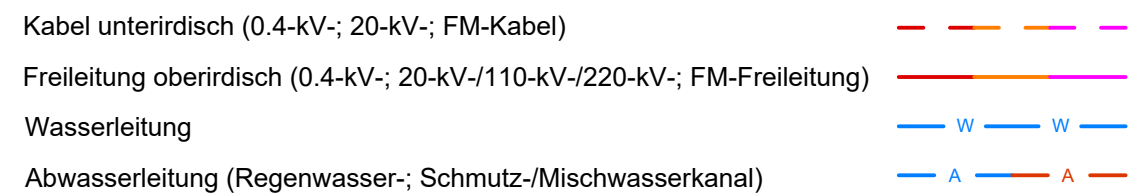
Muffenplatz Verbindungsmuffe



Grenzen Schutzgebiete :



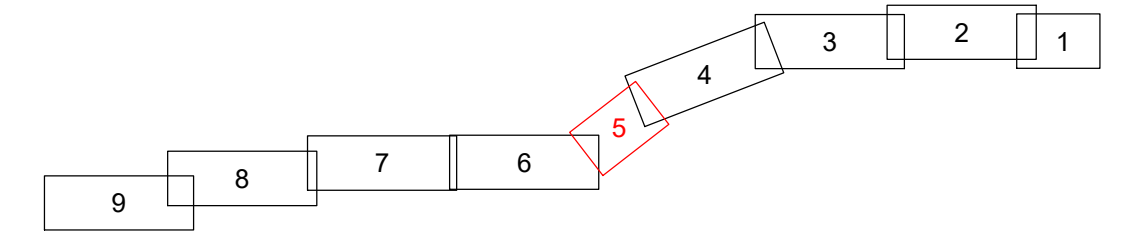
Darstellung kreuzende Leitungen:



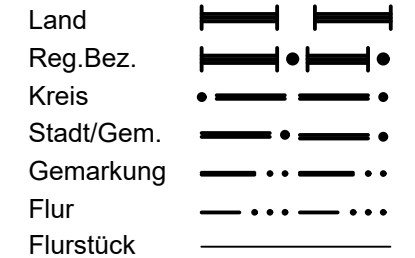
LAGEPLAN

110-kV-Kabelleitung Anschluss Tann Ltg.-Nr. LH-08-O58/1 und O58/2 UW Tann - Ltg. O58

Maßstab 1:1000



Grenzen :



Geobasisdaten © Bayerische Vermessungsverwaltung 2017

Randling	Reut	Rottal-Inn
Gemarkung	Gemeinde	Landkreis

Planfeststellungsunterlage

Aufgestellt : 31.10.2019
Bayreuth
Bayernwerk Netz GmbH
i.V. *H. SCH* i.A. *S. Horn*

SPiE	Maßstab	Einheit
	Länge=1:1000	Meter
	Datum	Name
	Bearb. 18.10.2019 Ehlertz	
	Gepr. 18.10.2019 Obermeier	
	Norm	
	SPIE SAG GmbH	

Satzungsgemäß ausgelegen in der Zeit vom bis
Zeit und Ort der Auslegung sind vor Auslegung ortsüblich bekannt gemacht worden
Gemeinde:
Diensiegel/Unterschrift
Planfeststellungsbehörde

Zust.	Änderung	Datum	Name	Urspr.:
-------	----------	-------	------	---------