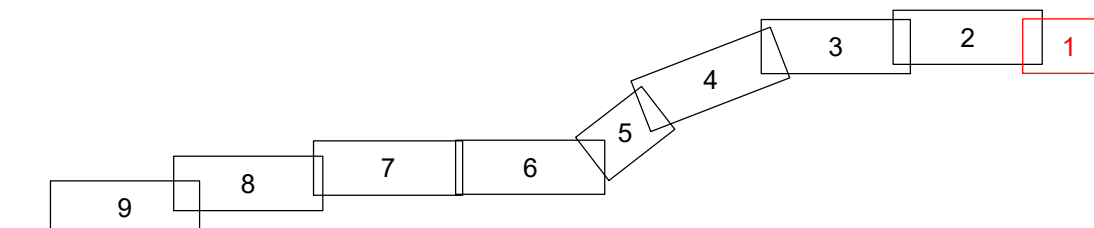


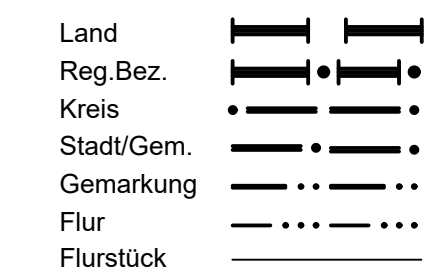
LAGEPLAN

110-kV-Kabelleitung Anschluss Tann Ltg.-Nr. LH-08-O58/1 und O58/2 UW Tann - Ltg. O58

Maßstab 1:1000



Grenzen :



Geobasisdaten © Bayerische Vermessungsverwaltung 2017

Randling	Reut	Rottal-Inn
Gemarkung	Gemeinde	Landkreis

Planfeststellungsunterlage

Aufgestellt : 31.10.2019
Bayreuth
Bayerwerk Netz GmbH
i.V. *H. Sch* i.A. *S. Horn*

Satzungsgemäß ausgelegen in der Zeit vom ... bis ...

Zeit und Ort der Auslegung sind vor Auslegung ortsüblich bekannt gemacht worden

Gemeinde:

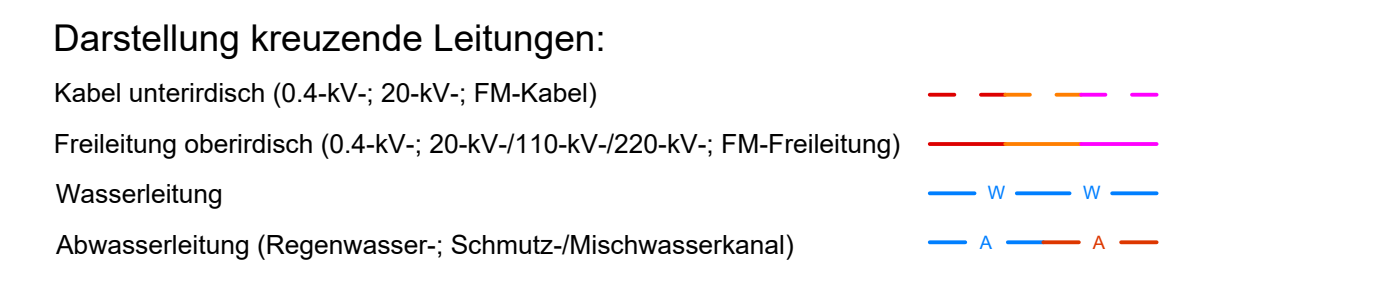
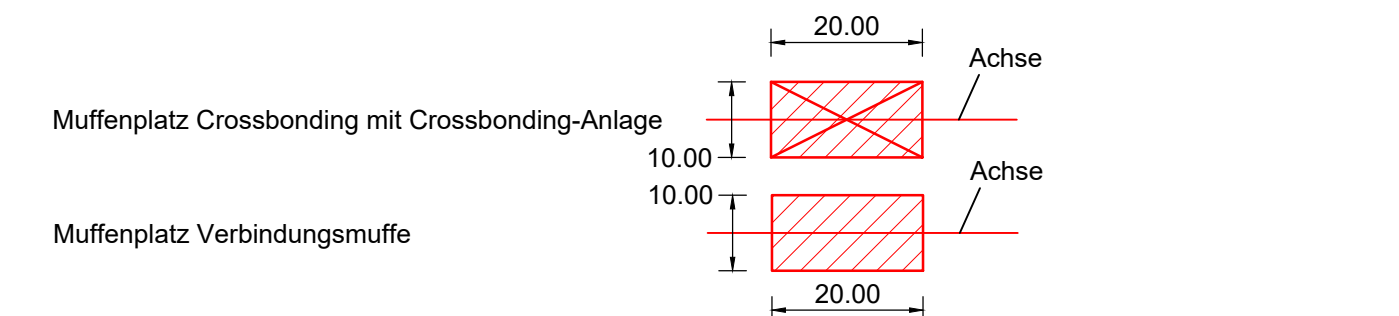
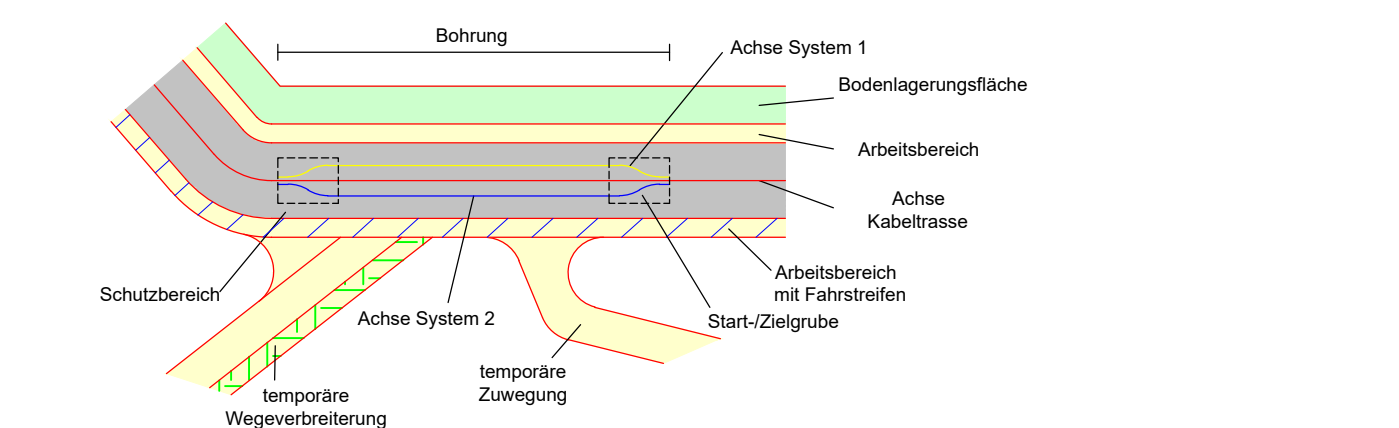
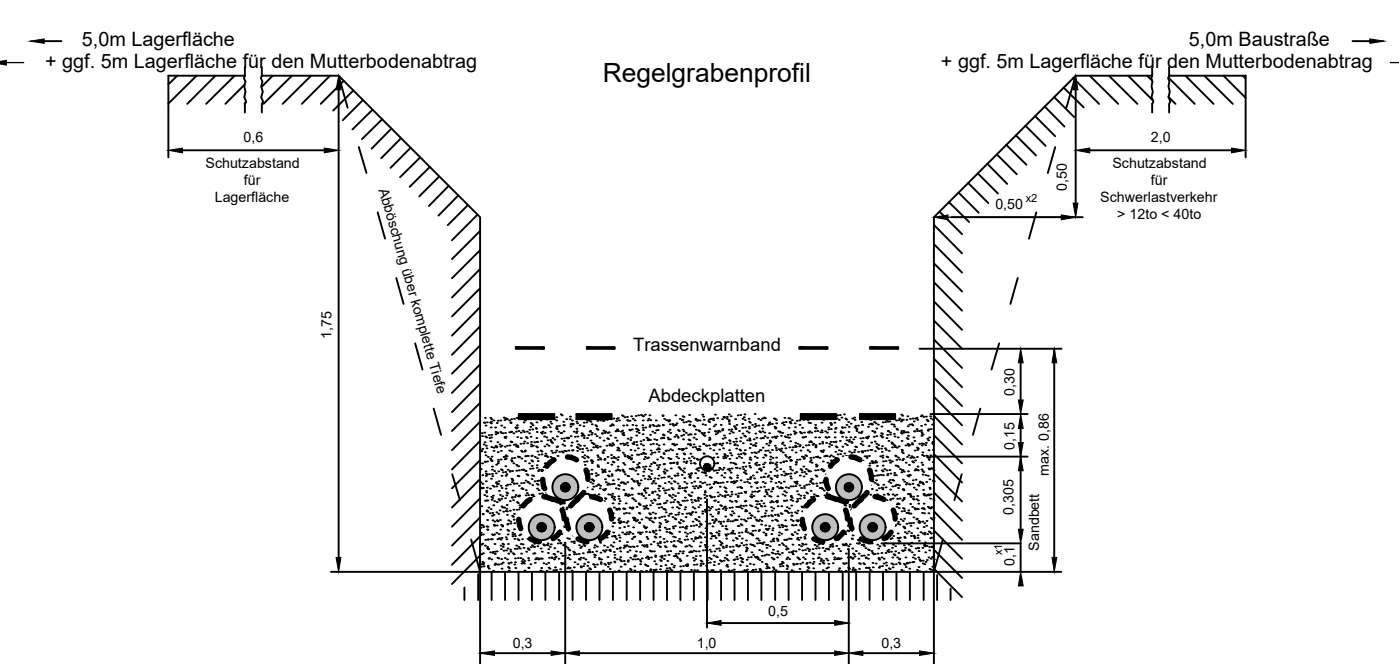
	Maßstab	Einheit
	Länge=1:1000	Meter
	Datum	Name
	Bearb. 18.10.2019 Ehlertz Gepr. 18.10.2019 Obermeier	
Norm		
SPIE SAG GmbH		

Dienststempel/Unterschrift

Planfeststellungsbehörde

bayerwerk				
Zust.	Änderung	Datum	Name	Urspr.:

Legende



Landkreis Rottal-Inn
Gemeinde Reut
Gmkg. Randling